


ArcGIS.com

uusia tapoja jakaa paikkatietoa



Mikä on ArcGIS.com?

ArcGIS.com on online-foorumi, jossa voidaan jakaa paikkatietoa ja tehdä yhteistyötä karttojen avulla. ArcGIS.com on maksuton ja avoin kaikille. ArcGIS.comissa on mahdollista julkaista karttoja, joissa yhdistetään omaa sisältöä muiden ArcGIS.com käyttäjien sisällön kanssa.

Omat kartat voidaan jakaa julkisesti kaikkien kesken tai rajata vain tiettyjen ryhmien kesken. ArcGIS.comin kautta kartat saadaan jaettua paikallisesti tai maailmanlaajuisesti. ArcGIS.com tarkoittaa paikkatietoa kaikkialle ja kaikkien ulottuville.

ArcGIS.comin karttoihin pääsee esim. web-selaimen kautta, iPhonella tai iPadillä. ArcGIS.com toimii yhdessä paikallisen paikkatietojärjestelmän kanssa, jolloin sisällön kontrolli voidaan säilyttää. Käyttäjät tekevät yhteistyötä käyttämällä ArcGIS.comin materiaaleja. ArcGIS.comiin voidaan rakentaa tietyistä asioista kiinnostuneita yhteisöjä sekä jakaa karttoja ja tietoja muiden kanssa.



Mitä ArcGIS.com sisältää?

ArcGIS.com sisältää:

- Tallennustilaa karttojen tallentamiseen
- Pohjakarttaresursseja: Esri, Open Street Map™ ja Microsoft Bing™
- Työkaluja, joilla voidaan helposti luoda, jakaa ja löytää karttoja
- Työkaluja käyttäjäryhmien luomiseen
- Työkalut, joilla voidaan rajoittaa pääsyä karttoihin
- Välineet, joilla voidaan mainostaa karttoja Twitterissä ja Facebookissa
- Jaettujen karttojen ja sovelluksien arviointijärjestelmä
- Työkalut kehittäjille, joilla voidaan rakentaa web-karttasovelluksia



Miten päästään alkuun ArcGIS.com:in kanssa?

ArcGIS.comin tarjoamien resurssien avulla käyttäjät voivat jakaa paikkatietoa ja rakentaa yhteisöjä, jakaa karttoja, tehdä karttoja ja nähdä mitä sisältöä muut ovat tehneet. ArcGIS.com tarjoaa yhteisen alustan, jolla käyttäjät voivat löytää, jakaa ja rakentaa paikkatietosovelluksia -palveluita ja -sisältöä.

- Pääsy useisiin erilaisiin ilmaisiin ja käyttövalmiisiin peruskarttoihin, jotka on rakennettu paikallisten ja maailmanlaajuisten organisaatioiden tietojen perusteella
- Haku ArcGIS Online-sisällöstä tai muista paikkatietopalvelimista (myös Web), joista voidaan etsiä lisää paikkatietosisältöä
- Uusi ArcGIS for iPhone App tarjoaa suoria yhteyksiä ArcGIS.comiin - paikkatietoihin päästään kiinni helposti myös kentällä
- Voidaan tehdä yhteistyötä samoista asioista kiinnostuneiden ihmisten kanssa liittymällä tai kutsumalla mukaan ArcGIS.comin Secure User ryhmiin
- Web-kehittäjät pääsevät ArcGIS.comista ArcGIS:in web-ohjelmistorajapintoihin ja web-ohjelmistorajapintojen dokumentointiin
- Voidaan säästää aikaa ja rahaa kun ei tarvitse investoida lisäinfrastruktuuriin tai lisähenkilökuntaan. Esri ylläpitää ArcGIS Onlinea ja ArcGIS serverillä ja uutta sisältöä lisätään ja päivitetään jatkuvasti
- Voidaan kehittää paikkatiedon sisältöä. Esri julkaisee ja isännöi sisältölähteet osana yhteisön peruskarttaa, joita käyttäjät voivat käyttää vapaasti ArcGIS Onlinessa.




Mitä kaikkea ArcGIS.comilla voi tehdä?

Ilman kirjautumista ArcGIS.comiin voidaan:

- Luoda interaktiivisia karttoja
- Katsella Esrin ja paikkatietoyhteisön karttoja ja sovelluksia
- Kehittää ei-kaupallisia Web-kartta- ja mobiilisovelluksia ArcGIS API:n avulla

Rekisteröitymällä ilmaisen Esri Global Accountin käyttäjäksi voidaan:

- Tallentaa interaktiivisia karttoja
- Jakaa karttoja ja sovelluksia
- Luoda julkisia tai yksityisiä ryhmiä
- Käytä jopa 2 Gt tallennustilaa karttojen ja sovelluksien tallentamiseen




ArcGIS.comin tarjoamien resursien avulla käyttäjät voivat jakaa paikkatietoa ja rakentaa yhteisöjä, jakaa karttoja, tehdä karttoja ja nähdä mitä sisältöä muut ovat tehneet.

ArcGIS.com tarjoaa yhteisen alustan, jolla käyttäjät voivat löytää, jakaa ja rakentaa paikkatietosovelluksia -palveluita ja -sisältöä.

Paikkatieto parantaa vuorovaikutusta!

- Pääsy useisiin erilaisiin ilmaisiin ja käyttövalmiisiin peruskarttoihin, jotka on rakennettu paikallisten ja maailmanlaajuisten organisaatioiden tietojen perusteella
- Haku ArcGIS Online-sisällöstä tai muista paikkatietopalvelimista (myös Web), joista voidaan etsiä lisää paikkatietosisältöä
- Uusi ArcGIS for iPhone App tarjoaa suoria yhteyksiä ArcGIS.comiin - paikkatietoihin päästään kiinni helposti myös kentällä
- Voidaan tehdä yhteistyötä samoista asioista kiinnostuneiden ihmisten kanssa liittymällä tai kutsumalla mukaan ArcGIS.comin Secure User ryhmiin
- Web-kehittäjät pääsevät ArcGIS.comista ArcGIS:in web-ohjelmistorajapintoihin ja web-ohjelmistorajapintojen dokumentointiin
- Voidaan säästää aikaa ja rahaa kun ei tarvitse investoida lisäinfrastruktuuriin tai lisähenkilökuntaan. Esri ylläpitää ArcGIS Onlinea ja ArcGIS serverillä ja uutta sisältöä lisätään ja päivitetään jatkuvasti
- Voidaan kehittää paikkatiedon sisältöä. Esri julkaisee ja isännöi sisältölähteet osana yhteisön peruskarttaa, joita käyttäjät voivat käyttää vapaasti ArcGIS Onlinessa.



ArcGIS.com on sinun alustasi

ArcGIS.com on täällä. Voit alkaa vuorovaikutuksen paikkatiedon avulla aivan uudella tavalla. Luo oma Esri Global Account, kirjaudu ArcGIS.comiin ja aloita työt ja tiedon vaihtaminen uuden ja innovatiivisen alustan avulla.

Kuten kaikkien verkossa olevien yhteistyöratkaisujen, myös ArcGIS.comin menestys on hyvin paljon riippuvainen käyttäjien tuottaman sisällön laadusta ja määrästä. Mitä enemmän ArcGIS.comissa on sisältöä, karttoja ja sovelluksia, sitä enemmän siitä on hyötyä käyttäjille maailmanlaajuisesti.



ArcGIS.com